

主要避難経路図

【伊達市】



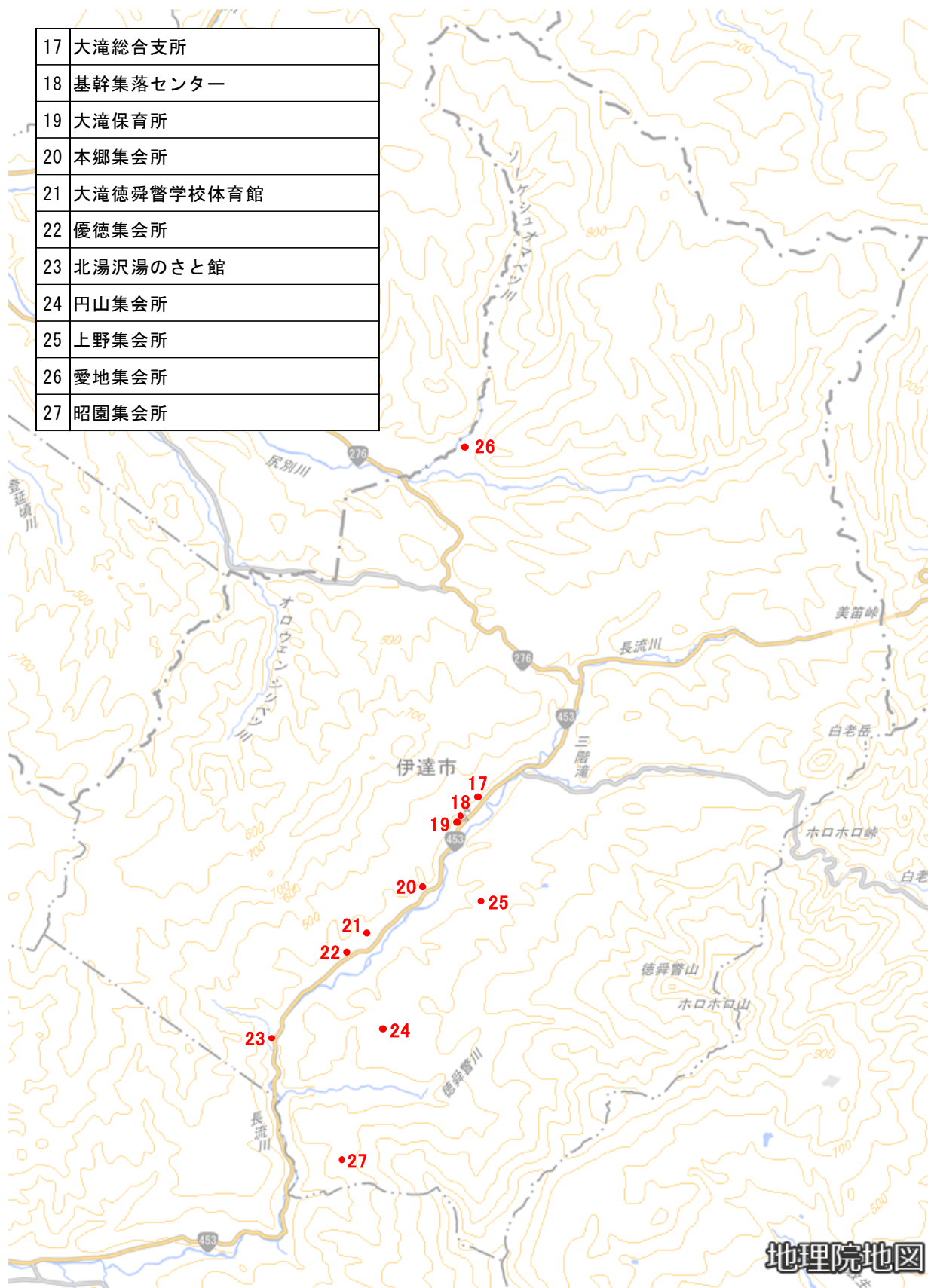
0 1km

測量法に基づく国土地理院長承認（複製）R 2JHf 193

本製品を複製する場合には、国土地理院の長の承認を得なければならない。

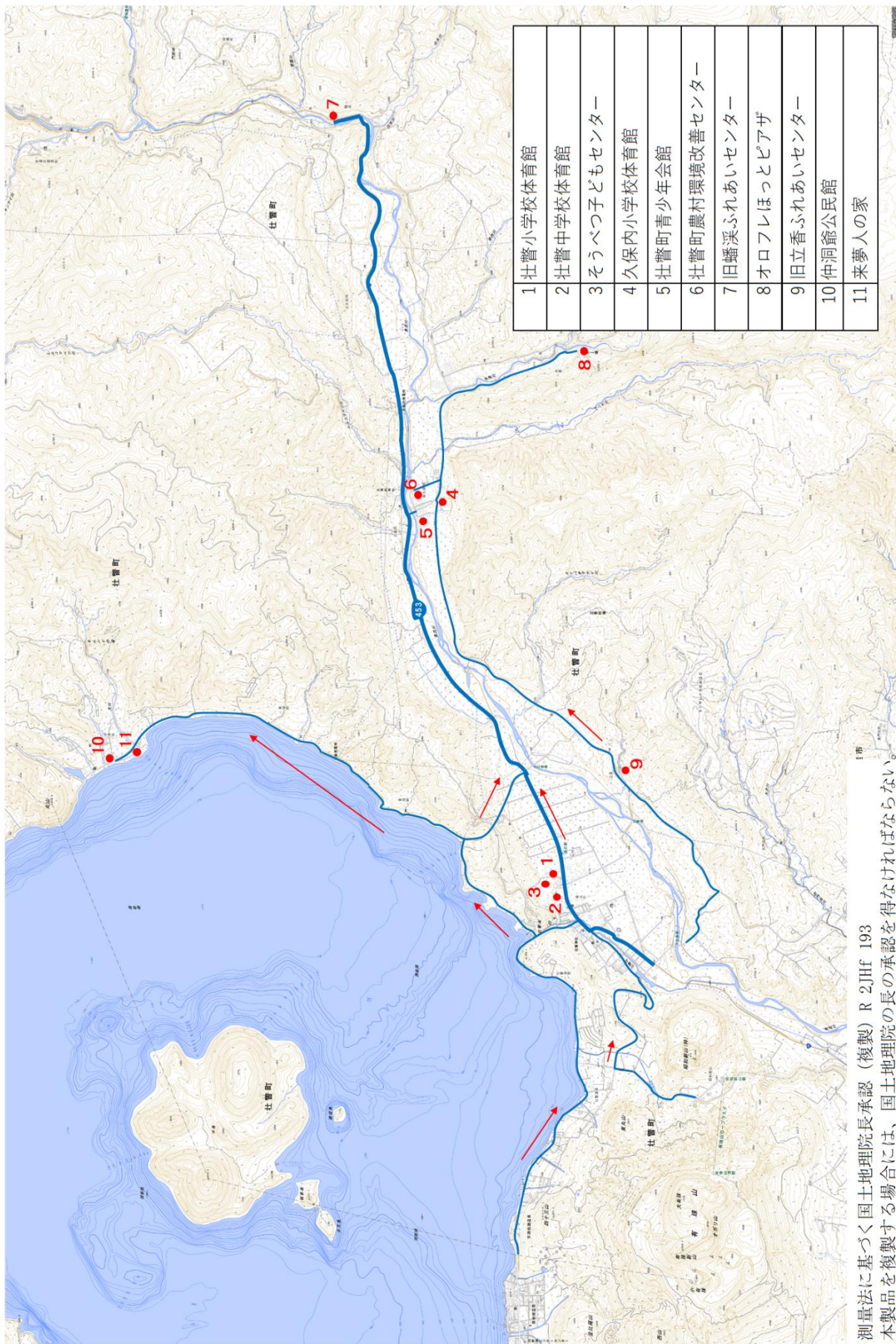
【伊達市大滝区】

17	大滝総合支所
18	基幹集落センター
19	大滝保育所
20	本郷集会所
21	大滝徳舜管学校体育館
22	優徳集会所
23	北湯沢湯のさと館
24	円山集会所
25	上野集会所
26	愛地集会所
27	昭園集会所



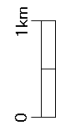
測量法に基づく国土地理院長承認（複製）R 2JHf 193
 本製品を複製する場合には、国土地理院の長の承認を得なければならない。

【壮瞥町】

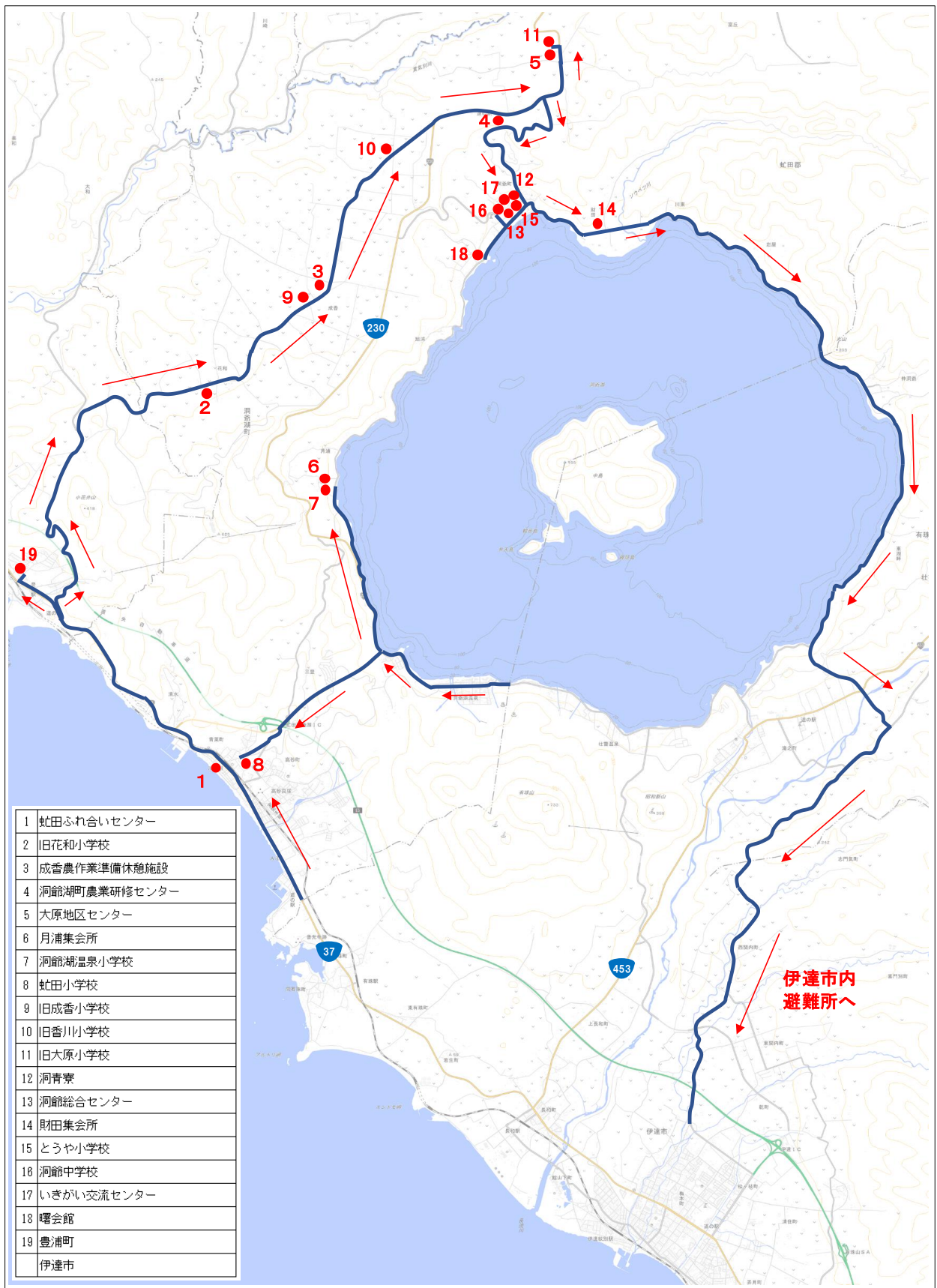


1	壮瞥小学校体育館
2	壮瞥中学校体育館
3	そうべつ子どもセンター
4	久保内小学校体育館
5	壮瞥町青少年会館
6	壮瞥町農村環境改善センター
7	旧蟠采ふれあいセンター
8	オフロほっとピアザ
9	旧立香ふれあいセンター
10	仲洞爺公民館
11	来夢の家

測量法に基づく国土地理院長承認（複製）R 2JHf 193
 本製品を複製する場合には、国土地理院の長の承認を得なければならない。



【洞爺湖町】



測量法に基づく国土地理院長承認（複製）R 2JHf 193
 本製品を複製する場合には、国土地理院の長の承認を得なければならない。