

様式第2号 (第3条関係)

審 議 会 会 議 録

会議名称	令和3年度第2回伊達市都市計画審議会		
議 題	議事第1号 室蘭圏都市計画道路南大通の区域変更について		
開催日時	令和3年10月書面開催		
場 所	-		
出席者	出席者12名 (欠席者0名)		
	所管部課名	建設部都市住宅課	
公 開 非 公 開 の 別	<input type="checkbox"/> 公 開	傍聴者の人数	
	<input checked="" type="checkbox"/> 非公開	非公開の理由	書面開催のため
【会議の概要】 ■議事第1号 室蘭圏都市計画道路南大通の区域変更について 書面による説明を行い、意見・質問の聴取を行った結果、意見・質問なし。			

令和3年度 第2回都市計画審議会

令和3年10月

議事第1号

室蘭圏都市計画道路南大通の 区域変更について

室蘭圏都市計画道路南大通の区域変更について

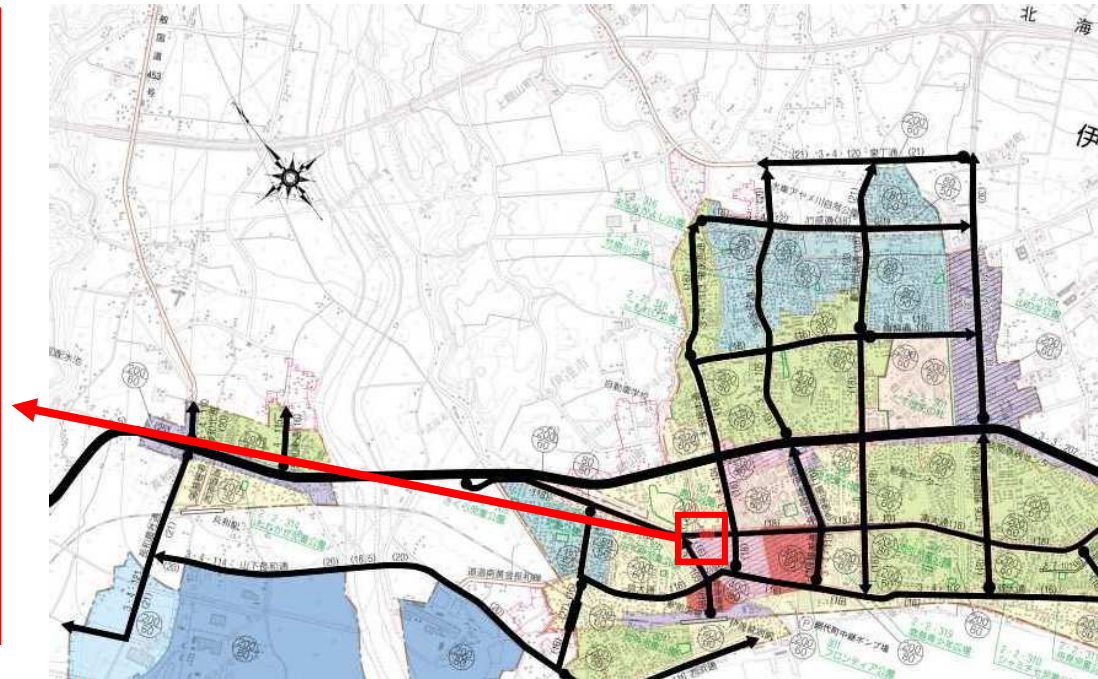
3・4・101南大通の都市計画区域の変更

一部区域の変更(17m→17.4m、変更区間延長L=35.36m)

拡大図



位置図



【内容】

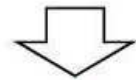
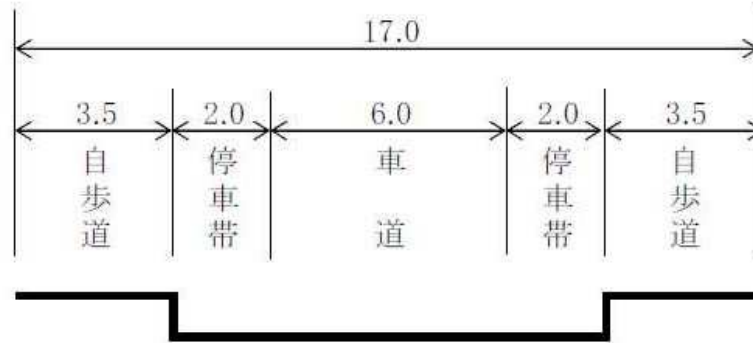
詳細設計を行った結果、当該区間(L=35.36m)において、道路計画高さが高く民地との高低差が約0.5m～1.0m生じてしまい、擁壁の設置が必要となった。

室蘭圏都市計画道路南大通の区域変更について

都市計画区域の変更手続き

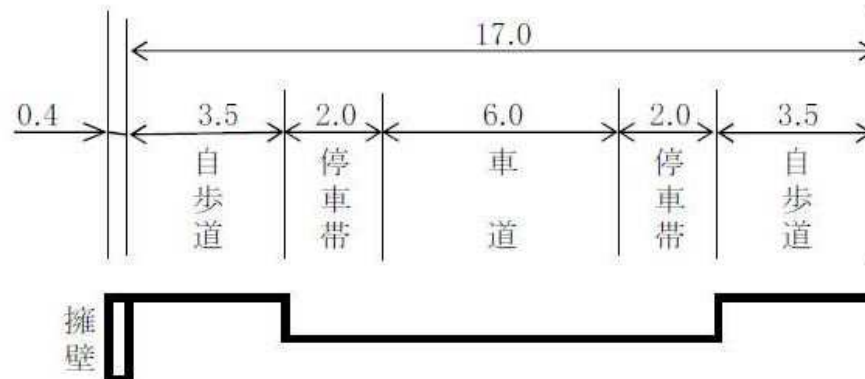
変更区間

(旧)



(新)

幅員の変更を伴わない



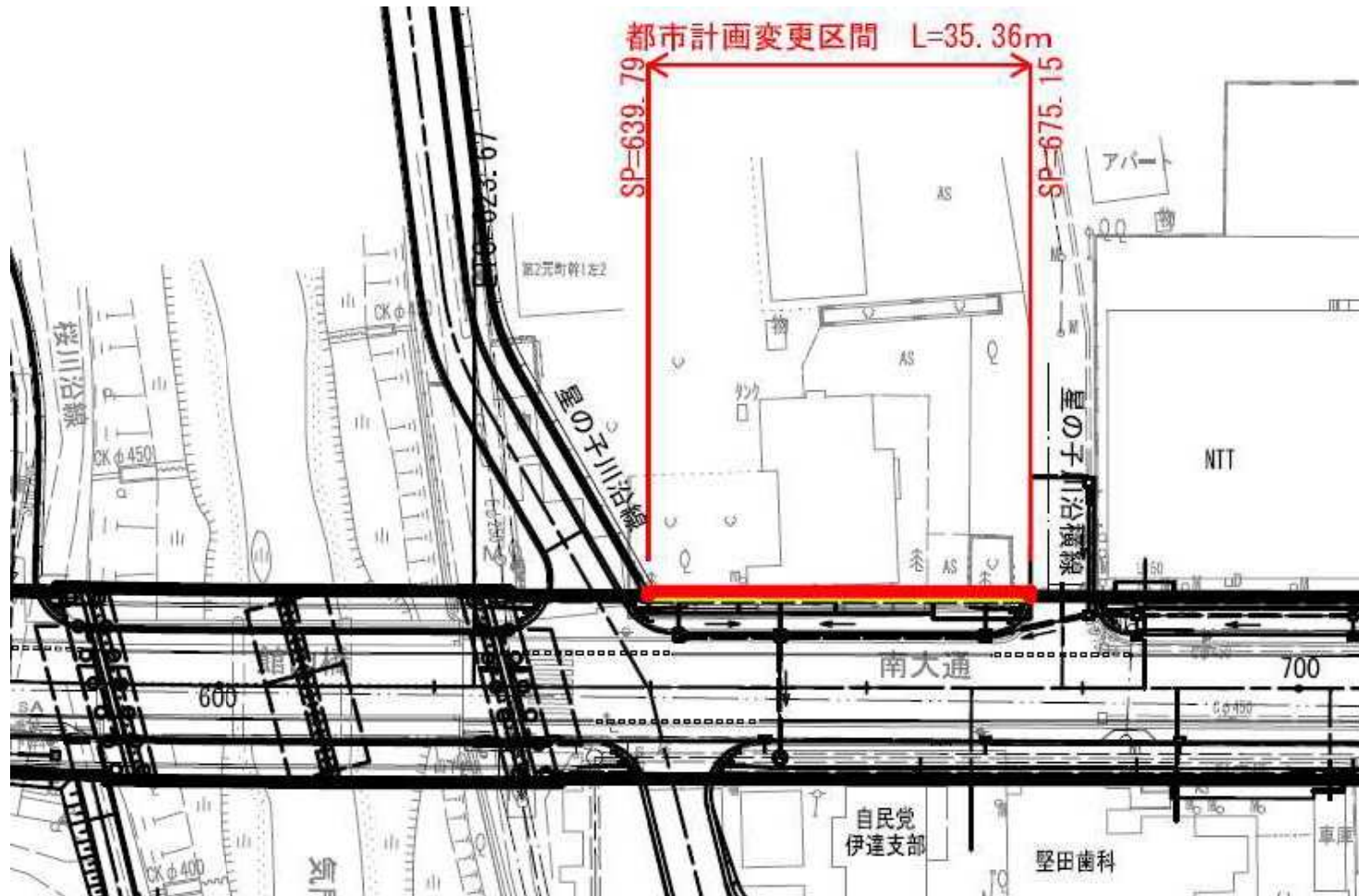
都市計画道路の区域には、道路本体のほか、道路の築造又は維持するための法面や擁壁に要する土地を含むことができる。



この区域の変更のみの場合、「**軽易な変更**」に該当。
(通常の手続きに比べ、北海道との協議期間が一部短縮)

室蘭圏都市計画道路南大通の区域変更について

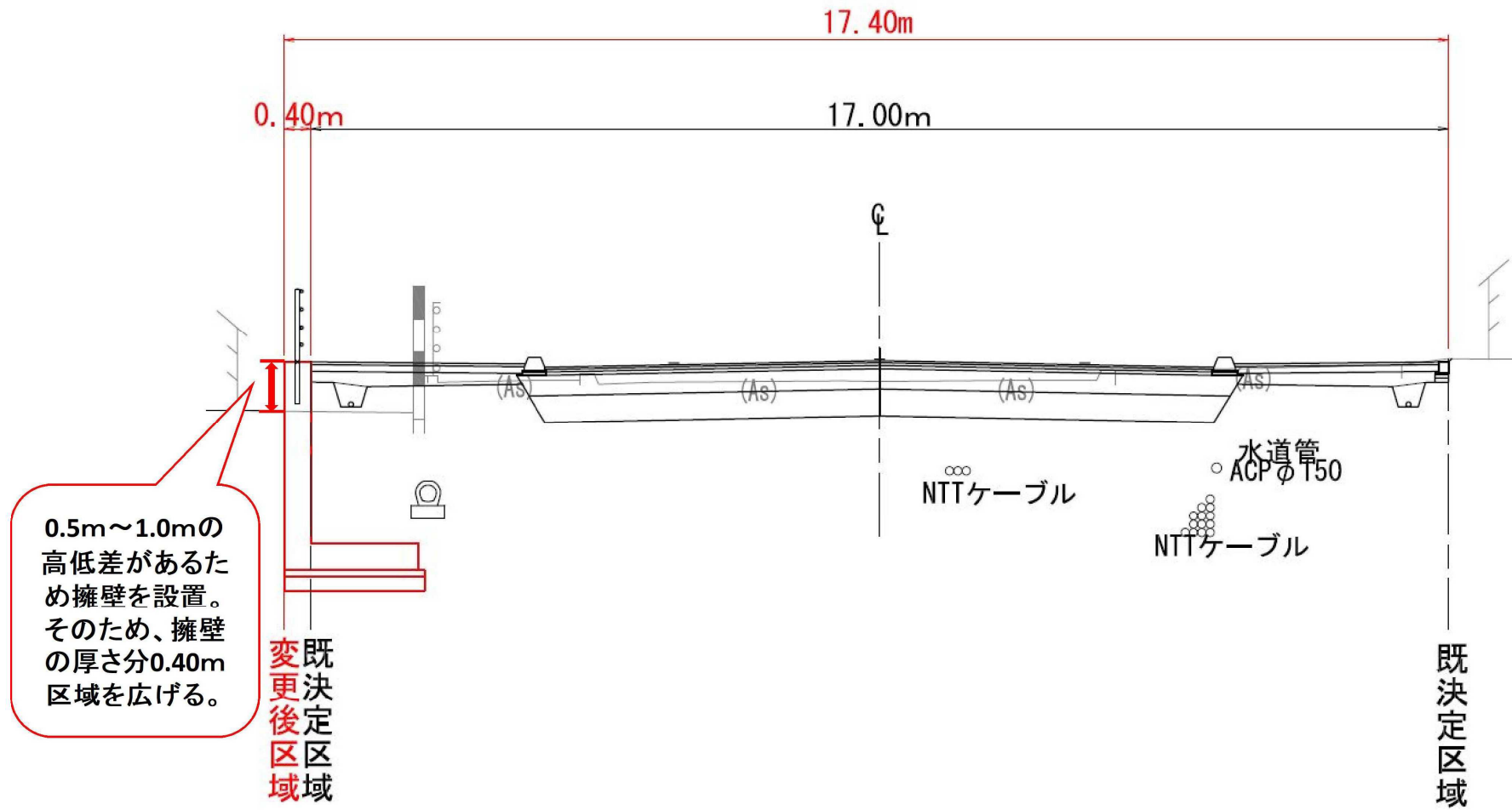
平面図



変更箇所はSP=639.79からSP=675.15までの35.36mの区間を予定。

室蘭圏都市計画道路南大通の区域変更について

断面図

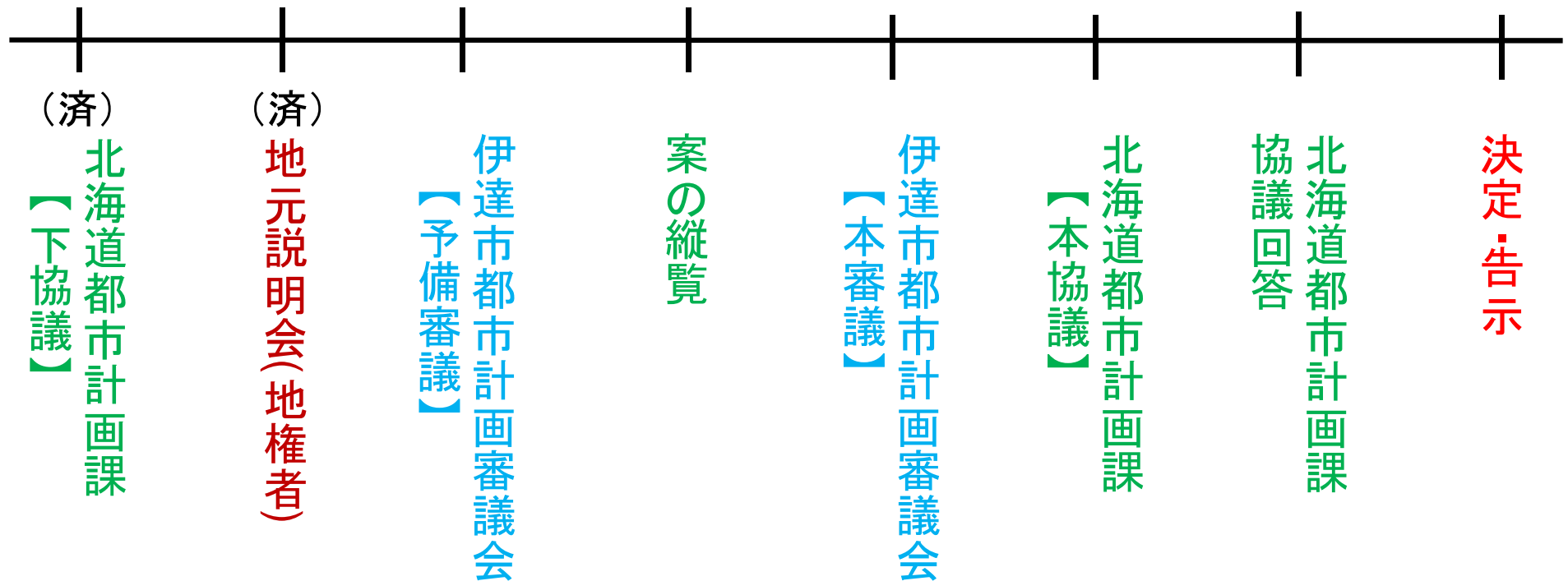


室蘭圏都市計画道路南大通の区域変更について (今後のスケジュール)

令和3年

令和4年

10月上旬 10月中旬 10月下旬 12月上旬
~ 12月下旬 1月上旬 1月下旬 2月中旬 2月下旬



令和3年度伊達市都市計画審議会の開催予定

第2回 令和3年10月中旬(書面)

第3回 令和4年1月上旬(予定)

第4回 令和4年3月(予定)